



ÚZEMNÍ PLÁN KLADRUBY

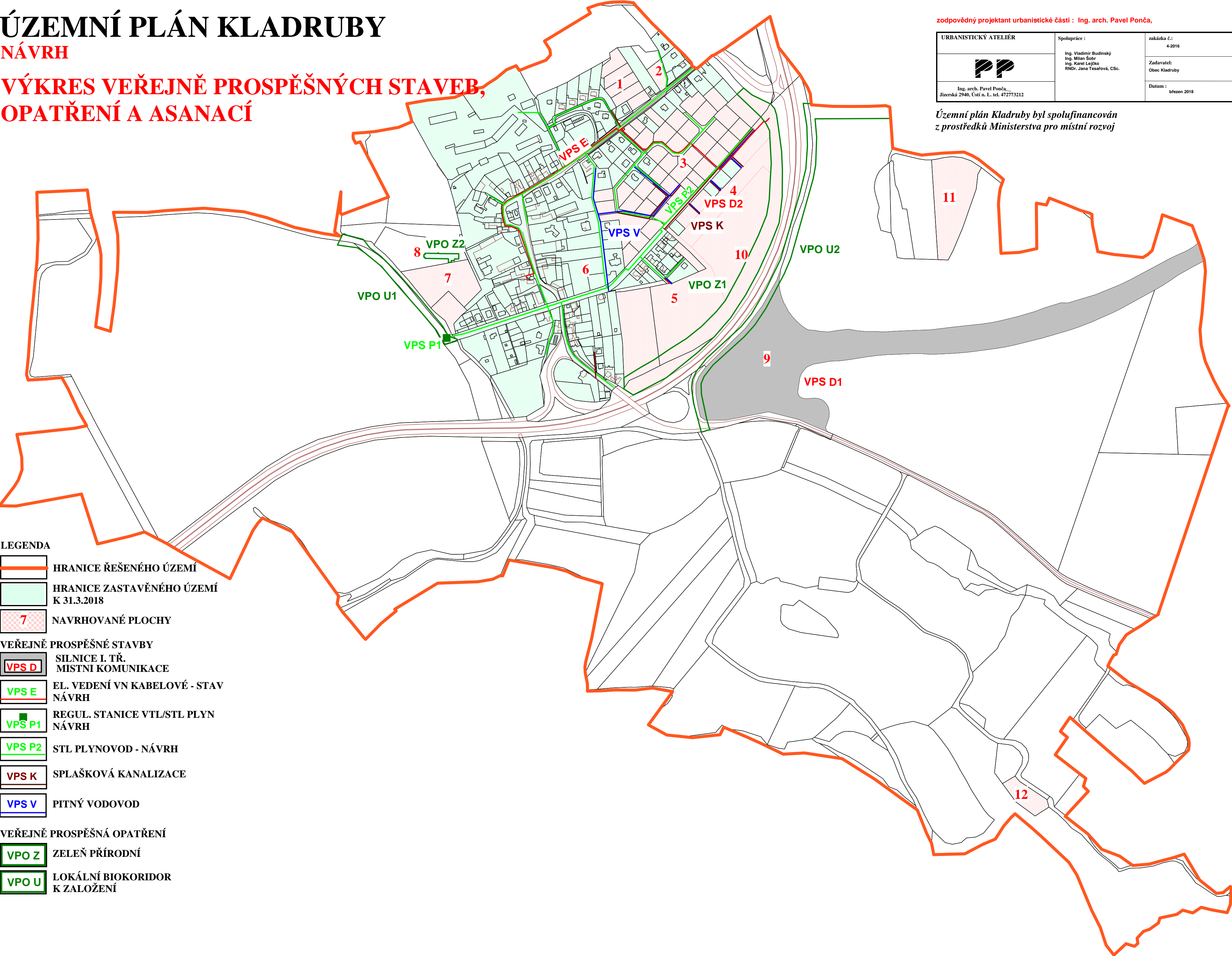
NÁVRH

VÝKRES VEŘEJNĚ PROSPĚŠNÝCH STAVEB, OPATŘENÍ A ASANACÍ

zodpovědný projektant urbanistické části : Ing. arch. Pavel Ponča,		autorizovaný architekt	
URBANISTICKÝ ATELIER	Spolupráce :	zakázka č.:	číslo výkresu :
	Ing. Vladimír Budinský Ing. Milan Šodr Ing. Karel Lejško RNDr. Jana Tesařova, CSc.	4-2016	
		Zadavatel:	
		Obec Kladruby	
Ing. arch. Pavel Ponča Jizerská 2940, Ústí n. L. tel. 472773212		Datum :	březen 2018

Územní plán Kladruby byl spolufinancován
z prostředků Ministerstva pro místní rozvoj

M - 1 : 5000



- LEGENDA
- HRANICE ŘEŠENÉHO ÚZEMÍ
 - HRANICE ZASTAVĚNÉHO ÚZEMÍ K 31.3.2018
 - 7 NAVRHOVANÉ PLOCHY
 - VEŘEJNĚ PROSPĚŠNÉ STAVBY
 - VPS D SILNICE I. TŘ. MÍSTNÍ KOMUNIKACE
 - VPS E EL. VEDENÍ VN KABELOVÉ - STAV NÁVRH
 - VPS P1 REGUL. STANICE VTL/STL PLYN NÁVRH
 - VPS P2 STL PLYNOVOD - NÁVRH
 - VPS K SPLAŠKOVÁ KANALIZACE
 - VPS V PITNÝ VODOVOD
 - VEŘEJNĚ PROSPĚŠNÁ OPATŘENÍ
 - VPO Z ZELENĚ PŘÍRODNÍ
 - VPO U LOKÁLNÍ BIODIVERZITA K ZALOŽENÍ